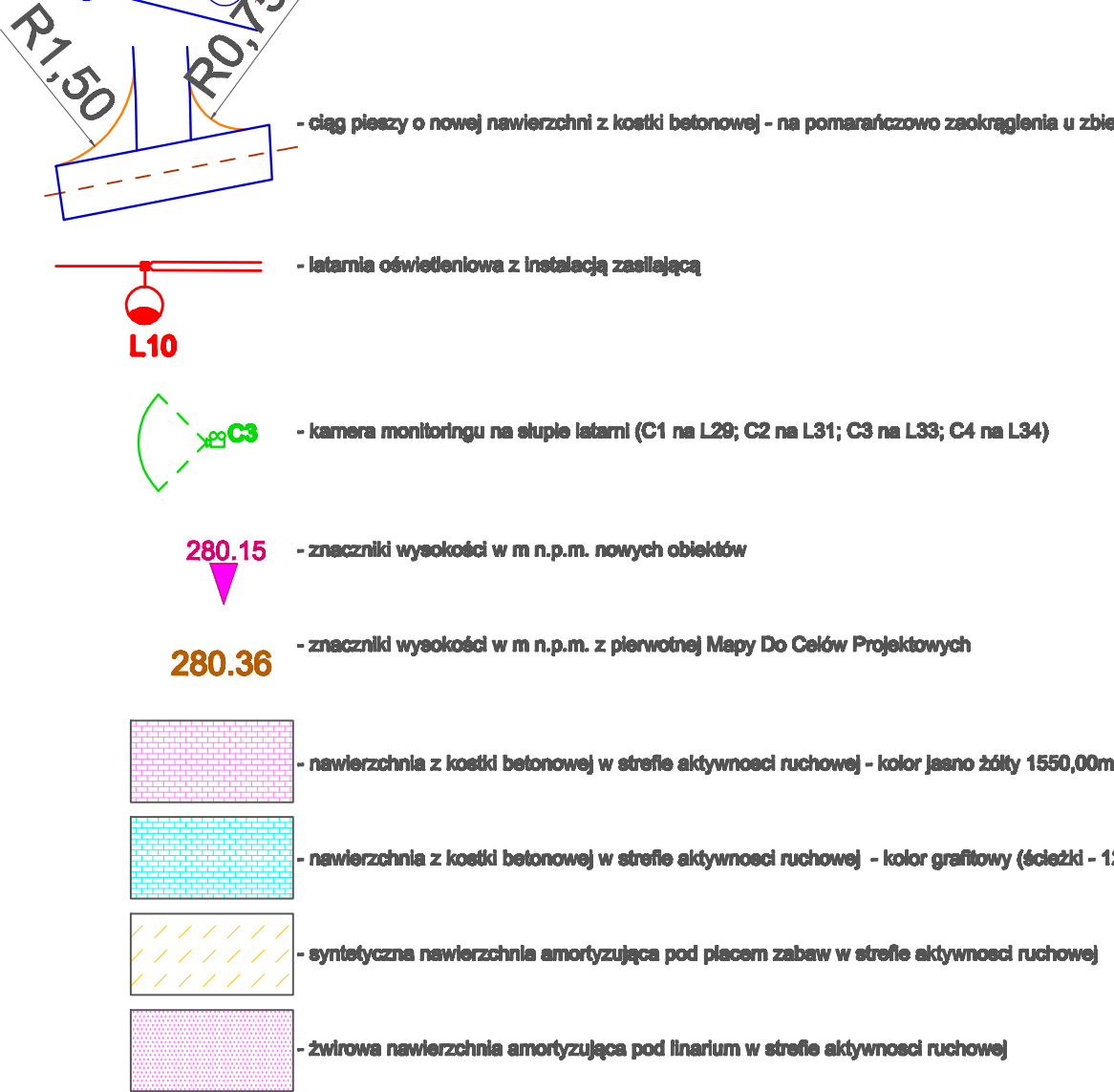


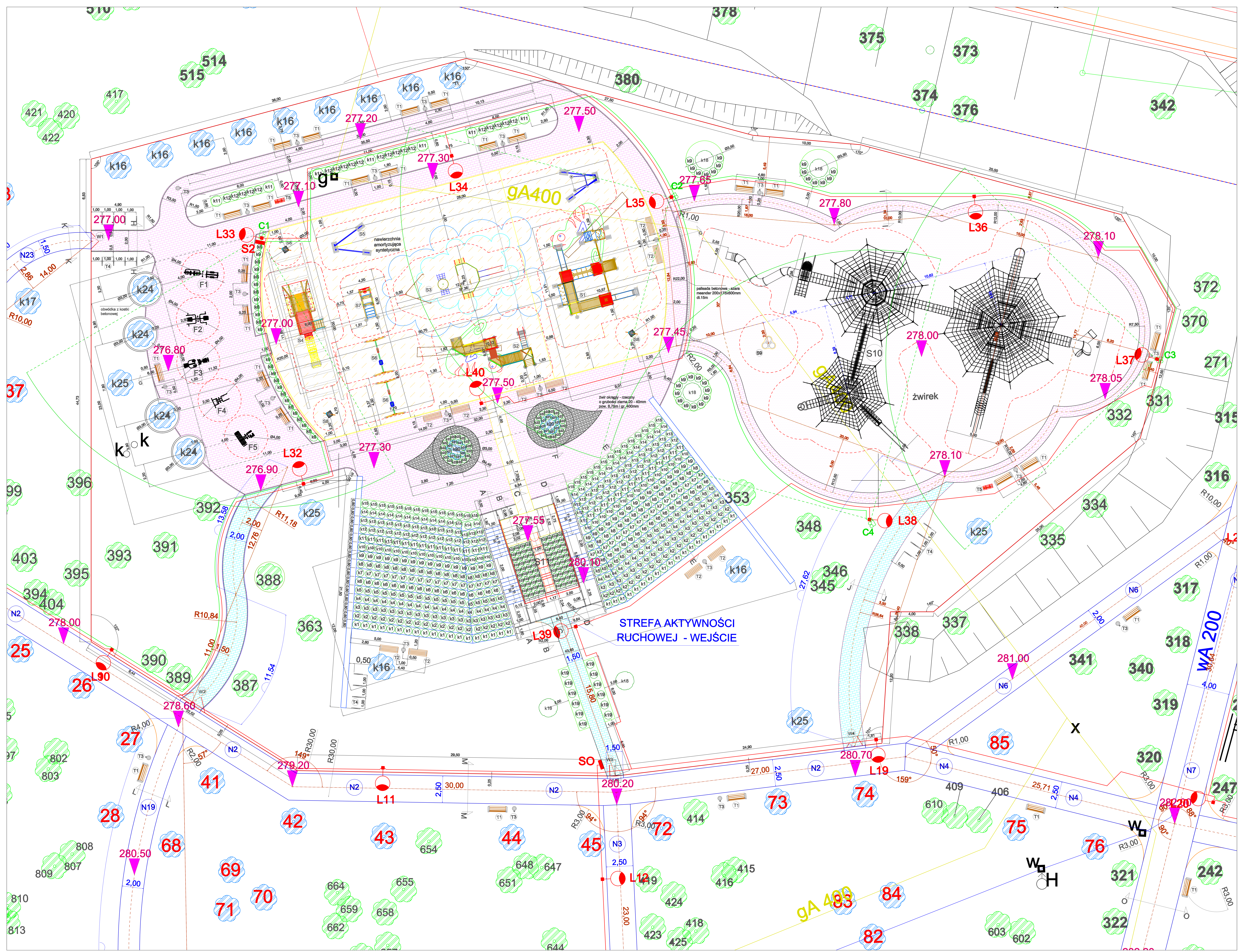

LEGENDA:
ZESTAWIENIE POWIERZCHNI:
 8410,00m² - całkowita powierzchnia renowacyjnego Parku Warpie w granicach działki inwestora
 8100,00m² - ogólna powierzchnia strefy aktywności ruchowej, w tym:
 1020,00m² - powierzchnia trawników - zielone otwarte
 1710,00m² - podprzemysłowa nawierzchnia z kostki betonowej
 7420,00m² - asfaltowa nawierzchnia samochodowa
 8410,00m² - projektowana nawierzchnia asfaltowa do ruchu pieszkiego i rowerowego
 8100,00m² - projektowana nawierzchnia kostki betonowej do poruszania się na wózkach

WYKAZ URZĄDZEŃ REKREACYJNYCH:
 Urządzenia fitness: F.1. Biegacz i szlabek 1 szt., F.2. Wytrzymałość i wytrzymałość 1 szt., F.3. Press natężenie i szlabek 1 szt., F.4. Ciężarka z opaską i podopiecznym 1 szt., F.5. Ławka i prostokątne miejsce 1 szt.
 Urządzenia placu zabaw: S.1. Długość zabawki 1 szt., S.2. Długość zabawki 1 szt., S.3. Zabójczy smok 1 szt., S.4. Długość zabawki 1 szt., S.5. Długość zabawki 1 szt., S.6. Długość zabawki 1 szt., S.7. Wózek zabawki 1 szt., S.8. Korzystanie z 1 szt., S.9. Długość zabawki 1 szt., S.10. Długość zabawki 1 szt., S.11. Zestawienie rurek na strefie aktywności 1 szt.

ODZWIĘZANIE NA PLANIE:
 - drzewa i krzewy do wyjazdu
 - drzewa i krzewy do pozostawienia
 - nowe nasadzenia drzew - poza strefą aktywności ruchowej (zestawienie pomiarów)
 - nowe nasadzenia drzew - w strefie aktywności ruchowej
 - nowe nasadzenia krzewów ciosowych - w strefie aktywności ruchowej
 - miejsce do ogrodnictwa w strefie aktywności ruchowej (zestawienie pomiarów: 1.1m x 1.2m, 1.2m x 1.2m, 1.2m x 1.4m, 1.4m x 1.2m)
 - ogrodnictwo w strefie aktywności ruchowej - ogrodnictwo systemowe, wykonane, wykonane, wykonane 1,5m (ogrodzenie 27,00m (zestawienie z listem 20,00m))
 - ścieżki pieszki o nowej nawierzchni z kostki betonowej (tu ciąg 14 szer. 2,5m, tu ścieżki 2,00m szer. 2,00m)
 - ścieżki pieszki o nowej nawierzchni z kostki betonowej - na poruszanie się wózkami w obszarze zabudowy
 - ścieżka rowerowa z trawnikiem zasilającym
 - ławki narożne na strefie aktywności (C1 na L20, C2 na L31, C3 na L32, C4 na L34)
 - zraszacz wyspowy w m.n.p.m. w nowych obszarach
 - zraszacz wyspowy w m.n.p.m. z planowanej Mapy Do Celów Projektowych
 - nawierzchnia z kostki betonowej w strefie aktywności ruchowej - kolor jasno szary 100,00m²
 - nawierzchnia z kostki betonowej w strefie aktywności ruchowej - kolor ciemny (kolor 100,00m² + 40,00m² - wycieczki)
 - asfaltowa nawierzchnia amortyzująca pod placem zabaw w strefie aktywności ruchowej
 - zabudowa nawierzchni amortyzująca pod baranem w strefie aktywności ruchowej



LEGENDA Z MAPY DO CELÓW PROJEKTOWYCH:
 - zakres pomiaru
 - granice działki
 - numer działki
 - przewód wodociagowy
 - przewód kanalizacyjny
 - przewód gazowy
 - przewód energetyczny
 - przewód telekomunikacyjny
 - punkt osnowy geodezyjny podlegający ochronie
 - 592002701



Temat	REWALORYZACJA TERENU ZIELONEGO - PARK WARPIE W BĘDZINIE		SOLIER
Nazwa rys.	Strefa Aktywności Ruchowej		
Skala	1 : 100	Data: 14-02-2013	Rys. nr: R3
Projektant	mgr inż. architekt Joanna Ziemiak nr upr. 08/02/DOIA		
Opracowali	mgr inż. Anna Chwiszczuk		
	mgr inż. Piotr Siwik		